

2ª

Série

Geografia

**MATERIAL
DIGITAL**

Território e suas dimensões

**2º bimestre
Aula 2**

**Ensino
Médio**

Secretaria da
Educação



SÃO PAULO
GOVERNO DO ESTADO

Conteúdos

- Definição de território: conceito e características;
- Território e poder: relação entre o controle territorial e o exercício do poder político, militar e econômico.

Objetivos

- Compreender o conceito de território e suas diferentes dimensões (política, econômica, cultural, social e ambiental);
- Analisar como o território é construído e disputado ao longo da história por meio de conflitos, acordos e políticas de controle;
- Identificar as diferentes escalas de território (local, regional, nacional e global) e como essas escalas afetam a vida das pessoas e o desenvolvimento das sociedades.



Barreiras pelo mundo

Observe a imagem ao lado:

- O que a imagem mostra? Descreva os elementos visuais que você observa.
- Reflita sobre o contexto da imagem. Qual cenário ela representa?
- O que você perguntaria para as pessoas presentes na cena fotografada?

Imagem – Imigrantes marroquinos tentando entrar na cidade espanhola de Melilla, no norte da África, enquanto moradores da cidade europeia jogam golfe.



Reprodução – BELCHIOR/G1, 2022. Disponível em:

<https://g1.globo.com/mundo/copa-do-catar/noticia/2022/12/06/espanha-e-marrocos-tem-relacao-marcada-por-conflito-por-saara-e-tensao-na-fronteira-entenda.gh.html>. Acesso em: 17 out. 2024.



Imagem – Puerto Nariño no departamento de Amazonas, Colômbia.

Definição de território

A palavra **território** é usada em várias áreas do conhecimento.

Com o tempo, a Geografia e a Filosofia Política passaram a utilizar o termo para definir o “**espaço físico onde o Estado exerce seu poder**”.

Assim, o conceito de fronteira está ligado ao de território, já que marca o limite entre dois ou mais territórios.

Em resumo, território é o nome político para o espaço físico de um país ou Estado, delimitado por suas fronteiras.

Fonte: RAFFESTIN, 1993.

Território e as relações humanas

O território desempenha um papel fundamental na organização das sociedades ao longo da história.

Desde os primórdios, grupos humanos têm estabelecido **territórios como forma de garantir recursos, segurança e identidade.**

Este conceito vai além da simples delimitação de espaços; ele é intrínseco às dinâmicas de poder, influenciando e sendo influenciado por elas.

Fonte: RAFFESTIN, 1993.



Imagem – Fronteira entre México e Estados Unidos.

© Getty Images

Território ao longo da história

A importância do território pode ser vista por meio das inúmeras disputas e conflitos que marcaram a trajetória humana, desde as antigas civilizações até os dias atuais.

Território significa controle e influência, e o poder sobre ele define fronteiras, estabelece governos e molda relações.

Fonte: RAFFESTIN, 1993.



Imagem – Queda do Muro de Berlim, 1989. O muro era uma barreira física que dividia não apenas uma cidade, mas também ideologias, sistemas políticos e esferas de influência entre as superpotências da época, Estados Unidos e União Soviética.

Reprodução – ALENCASTRO/UOL, 2019. Disponível em: <https://noticias.uol.com.br/blogs-e-colunas/coluna/luiz-felipe-alencastro/2019/11/11/os-50-anos-da-queda-do-muro-de-berlim.htm>. Acesso em: 17 out. 2024.

Dimensão política do território

A dimensão política do território se refere ao espaço em que um Estado exerce sua soberania.

Soberania é um conceito fundamental que denota o **poder de um Estado sobre o seu território**, incluindo o direito de governar seu povo e recursos sem interferência externa.

As fronteiras nacionais são linhas que delimitam a extensão dessa soberania. Elas definem o território dentro do qual um Estado tem autoridade legal e são essenciais para a identidade e a segurança nacional.

Fonte: RATZEL, 1987.



Imagem – Tropas americanas em direção à cidade de Bagdá, Iraque.

Reprodução – ILLEGITIMATE BARRISTER/WIKIPEDIA, 2012. Disponível em: <https://pt.wikipedia.org/wiki/Ficheiro:USMarineTankinBaghdad.jpg>. Acesso em: 17 out. 2024.



Conceitos de território

O que é território na perspectiva da geografia política?

Um espaço geográfico ocupado e gerido por um Estado ou governo.

Um ambiente onde animais estabelecem seu domínio.

Uma área de terra cultivável.

Um espaço em que as leis da física são aplicadas de maneira diferente.



Conceitos de território

O que é território na perspectiva da geografia política?



Um espaço geográfico ocupado e gerido por um Estado ou governo.

Um ambiente onde animais estabelecem seu domínio.



Uma área de terra cultivável.

Um espaço em que as leis da física são aplicadas de maneira diferente.



Dimensão econômica do território

A **dimensão econômica do território** está ligada à **distribuição e à exploração dos recursos naturais**, bem como ao **desenvolvimento econômico e à dinâmica dos mercados**.

O território não é apenas um espaço físico, mas também uma arena onde se desenvolvem atividades produtivas e onde os recursos são extraídos, transformados e comercializados.

Fonte: THE WORLD BANK, 2023.

Imagem – Colheita de Baru para o preparo da castanha de baru.

© GiovanniSeabra/Getty Images



Dimensão cultural do território

O território não é apenas um espaço físico controlado por um Estado.

Por sua dinâmica social, política, econômica e histórica, ele também pode ser caracterizado pelas formas de uso e organização.

Isso significa que **o território do Estado abriga várias territorialidades**, como as dos estados, dos municípios e até dos moradores de um bairro. Instituições e grupos de pessoas se apropriam de um espaço, estabelecendo regras para seu uso, as quais devem ser seguidas por todos que desejam utilizar esse espaço.

Fonte: RAFFESTIN, 1993.



Imagem – Nos comportamentos cotidianos, os jovens estabelecem normas de identidade e um conjunto de marcos espaciais que caracterizam seus territórios de vivência.

© Lukassek/Getty Images



Imagem – Território indígena na Amazônia - Brasil

Territórios tradicionais e indígenas

Os territórios tradicionais e indígenas são exemplos de territorialidade cultural.

As comunidades indígenas, em particular, têm uma relação íntima com seus territórios, que são fundamentais para a manutenção de seus modos de vida, sistemas de conhecimento e bem-estar espiritual.

Fonte: LITTLE, 2002.

Dimensão social do território

A **dimensão social** do território refere-se as **formas como a organização espacial influencia e é influenciada pelas dinâmicas sociais**, incluindo a urbanização, a distribuição populacional e as desigualdades no acesso a recursos.

A **urbanização é um dos fenômenos mais transformadores do território**, caracterizada pelo crescimento das áreas urbanas e pela concentração de pessoas e atividades econômicas nessas regiões.

Fonte: SASSEN, 2001.



Imagem – Processo de urbanização.

© Getty Images

Desigualdades territoriais e acesso a recursos

As desigualdades territoriais são evidenciadas pelas disparidades no acesso a recursos e serviços essenciais, como educação, saúde, água potável e saneamento básico.



Imagem – Bangkok, Tailândia.

© O Kemppainen/Getty Images

Relação entre território e poder

- O controle territorial é essencial para o exercício do poder político.
- Governos e líderes, ao longo da história, têm se esforçado para expandir e manter seus territórios, pois eles significam recursos, população e influência.
- A soberania sobre um território permite a implementação de leis, políticas e a imposição de uma ordem política específica.

Exemplos históricos de disputas territoriais

A história está repleta de disputas territoriais que ilustram a relação entre território e poder.

Desde a expansão colonial europeia, que redesenhou mapas e criou impérios, até as guerras contemporâneas pelo controle de regiões estratégicas, **a disputa por territórios tem sido um motor das relações internacionais.**

O caso da região da Caxemira, disputada pela Índia e o Paquistão, é um exemplo de como as fronteiras e o controle territorial podem ser fonte de conflito prolongado.

Fonte: MORGENTHAU, 1948.

Escalas de território





Debate sobre disputas territoriais na América Latina

Chegou o momento de analisar e debater uma disputa territorial atual da América Latina.

- Dividam-se em grupos. Cada grupo representará um país envolvido em uma disputa territorial.
- Serão quatro grupos: Venezuela e Guiana em um conflito; e Brasil e Uruguai em outro.
- Faça uma pesquisa rápida sobre os atuais conflitos territoriais entre esses países na América Latina.

Prepare um argumento principal que defenda a posição de seu país, considerando os contextos histórico, geográfico, político e econômico.

Resolução

Disputas territoriais ativas na América Latina:

Venezuela vs. Guiana (Guiana Essequiba):

Contexto: A Venezuela reivindica uma grande parte do território da Guiana, conhecido como Guiana Essequiba, alegando que foi ilegalmente cedido à Guiana Britânica em 1899.

Posição da Venezuela: Acredita que o território foi arbitrariamente retirado e busca uma revisão do acordo.

Brasil vs. Uruguai (Ilha Brasileira)

Contexto: A Ilha Brasileira é uma pequena ilha localizada no Rio Quaraí, na fronteira entre Brasil e Uruguai. Embora atualmente controlada pelo Brasil, o Uruguai também reivindica a soberania sobre a ilha, devido à ambiguidade em antigos tratados que não definem claramente o seu status.

Posição do Brasil: O Brasil exerce controle sobre a ilha desde o século XIX, e considera que a ilha faz parte do território brasileiro de forma contínua e pacífica.

Posição do Uruguai: O Uruguai argumenta que a ilha pertence ao seu território devido a interpretações diferentes dos tratados de fronteira, que não delimitam claramente a posse da ilha.



Debate sobre disputas territoriais na América Latina

- Apresente o seu argumento, defendendo o interesse territorial de seu país.
- Responda, quando necessário, aos argumentos do país oposto.

Resolução

Respostas pessoais baseadas nos argumentos pesquisados.

Responda ao grupo sempre com argumentos pesquisados para defender o seu ponto de vista.



© Getty Images

Territórios no cotidiano

- Como o território é percebido em nossa vida cotidiana?
- É possível um mundo sem a existência de território?
O que te faz pensar assim?

Referências

ABDALA, V. **Entenda a disputa territorial entre Venezuela e Guiana**. Agência Brasil, 1 dez. 2023. Disponível em: <https://agenciabrasil.ebc.com.br/internacional/noticia/2023-12/entenda-disputa-territorial-entre-venezuela-e-guiana> . Acesso em: 17 out. 2024.

COSTA, C.; TOMBESI, C. **Mapas mostram disputas territoriais ativas nos países da América Latina – inclusive no Brasil**. BBC News Brasil, 10 fev. 2022. Disponível em: <https://www.bbc.com/portuguese/internacional-59585669> . Acesso em: 17 out. 2024.

HARVEY, D. **A condição pós-moderna**: uma pesquisa sobre as origens da mudança cultural. São Paulo: Edições Loyola, 1992. Disponível em: https://edisciplinas.usp.br/pluginfile.php/6469585/mod_resource/content/1/A%20condi%C3%A7%C3%A3o%20p%C3%B3s-moderna.pdf. Acesso em: 17 out. 2024.

LEMOV, D. **Aula nota 10 3.0**: 63 técnicas para melhorar a gestão da sala de aula. Porto Alegre: Penso, 2023.

LITTLE, P. E. **Territórios sociais e povos tradicionais no Brasil**: por uma antropologia da territorialidade. Brasília: UnB, 2002. Disponível em: https://www.academia.edu/34992082/S%C3%89RIE_ANTROPOLOGIA_322_TERRIT%C3%93RIOS_SOCIAIS_E_POVOS_TRADICIONAIS_NO_BRASIL_POR_UMA_ANTROPOLOGIA_DA_TERRITORIALIDADE . Acesso em: 17 out. 2024.

MORGENTHAU, H. J. **Politics among nations**: the struggle for power and peace. New York: A.A. Knopf, 1948. Disponível em: https://edisciplinas.usp.br/pluginfile.php/4034050/mod_resource/content/1/Hans%20J.%20Morgenthau-Politics%20among%20nations_%20the%20struggle%20for%20power%20and%20peace%20%20-A.%20A.%20Knopf%20%281948%29.pdf. Acesso em: 17 out. 2024.

Referências

RAFFESTIN, C. **Por uma geografia do poder**. São Paulo: Ática, 1993.

RATZEL, F. **La géographie politique**. Paris: Fayard, 1987. Disponível em: https://books.google.com.br/books/about/La_g%C3%A9ographie_politique.html?id=0pjuHAAACAAJ&redir_es . Acesso em: 17 out. 2024.

ROSENSHINE, B. Principles of instruction – research-based strategies that all teachers should know. **American Educator**, v. 36, n.1, p.12-19, 2012. Disponível em: <https://www.aft.org/ae/spring2012>. Acesso em: 17 out. 2024.

SANTOS, L. Q. dos. **A cidade global na obra de Saskia Sassen**. 2016. Monografia (Trabalho de Conclusão de Curso) – Curso de Ciências Sociais. Universidade Estadual Paulista, 2016. Disponível em: <https://repositorio.unesp.br/items/2c4882a5-9513-4657-91b8-a09b9e3ff66a>. Acesso em: 17 out. 2024.

SASSEN, S. **The global city**: New York, London, Tokyo. Princeton: Princeton University Press, 2001.

SÃO PAULO (Estado). Secretaria da Educação. **Currículo Paulista**: etapa Ensino Médio, 2020. Disponível em: https://efape.educacao.sp.gov.br/curriculopaulista/wp-content/uploads/2023/02/CURR%C3%8DCULO-PAULISTA-etapa-Ensino-M%C3%A9dio_ISBN.pdf. Acesso em: 17 out. 2024.

SOJA, E. W. **Geografias pós-modernas**: a reafirmação do espaço na teoria social crítica. Rio de Janeiro: Zahar, 1993.

THE WORLD BANK. **Migrants, refugees, and societies**. World development report, 2023. Disponível em: <https://www.worldbank.org/en/publication/wdr2023> . Acesso em: 17 out. 2024.

Referências

UNIVERSIDADE ESTADUAL DO CEARÁ (UECE). **Vestibular**, 2022. Disponível em: <https://pt.scribd.com/document/772147430/Lista-1b-Hpg>. Acesso em: 17 out. 2024.

Identidade visual: imagens © Getty Images.

Aprofundando

A seguir, você encontra uma seleção de exercícios extras, que ampliam as possibilidades de prática, de retomada e aprofundamento do conteúdo estudado.



(UECE, 2022) O enunciado evoca o conceito geográfico de:

A

Lugar

B

Meio

C

Território

D

Paisagem

Atente para o seguinte enunciado: “As relações de poder estabelecidas na sociedade, seja a partir da estrutura das desigualdades, ou a partir da estratificação social e funcional presente nas mais diversas sociedades ao longo da história das civilizações, projetam-se no espaço estabelecendo-se como verdadeiros ‘campos de força’ ao expressarem tais relações sociais assimétricas”.



(UECE, 2022) O enunciado evoca o conceito geográfico de:

A

Lugar



B

Meio



C

Território



D

Paisagem



Atente para o seguinte enunciado: “As relações de poder estabelecidas na sociedade, seja a partir da estrutura das desigualdades, ou a partir da estratificação social e funcional presente nas mais diversas sociedades ao longo da história das civilizações, projetam-se no espaço estabelecendo-se como verdadeiros ‘campos de força’ ao expressarem tais relações sociais assimétricas”.

Para professores

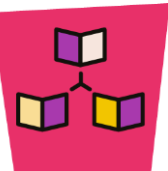


Habilidades: EM13CHS203 Comparar os significados de território, fronteiras e vazio (espacial, temporal e cultural) em diferentes sociedades, contextualizando e relativizando visões dualistas (civilização/barbárie, nomadismo/sedentarismo, esclarecimento/obscurantismo, cidade/campo, entre outras).

EM13CHS204 Comparar e avaliar os processos de ocupação do espaço e a formação de territórios, territorialidades e fronteiras, identificando o papel de diferentes agentes (como grupos sociais e culturais, impérios, Estados Nacionais e organismos internacionais) e considerando os conflitos populacionais (internos e externos), a diversidade étnico-cultural e as características socioeconômicas, políticas e tecnológicas.

EM13CHS603 Analisar a formação de diferentes países, povos e nações e de suas experiências políticas e de exercício da cidadania, aplicando conceitos políticos básicos (Estado, poder, formas, sistemas e regimes de governo, soberania etc.). (SÃO PAULO, 2020)

Slide 3



Dinâmica de condução: Mostre a imagem selecionada aos alunos e dê-lhes alguns minutos para observá-la atentamente. Peça-lhes que compartilhem suas observações e discutam o contexto da imagem. Forneça as perguntas guias para direcionar a discussão.



Expectativas de respostas: A imagem mostra um contraste entre imigrantes tentando cruzar a fronteira em direção ao enclave espanhol de Melilla, enquanto, ao fundo, moradores locais jogam golfe. A imagem representa um cenário de desigualdade e crise migratória. Ela captura a realidade de muitos imigrantes que buscam refúgio ou melhores oportunidades na Europa e enfrentam barreiras físicas e políticas ao tentar entrar em território europeu.



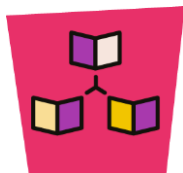
Dinâmica de condução: Auxilie os alunos com a pesquisa sobre os conflitos territoriais, destacando as raízes históricas e os interesses geopolíticos envolvidos. Explique que, apesar de algumas disputas não serem armadas, elas continuam a impactar as relações diplomáticas e econômicas dos países envolvidos.



Expectativas de respostas: O grupo que defende a posse do território deve se concentrar em argumentos de soberania, acordos internacionais estabelecidos e o direito à autodeterminação do povo que vive na área disputada.



Aprofundamento: COSTA, C.; TOMBESI, C. **Mapas mostram disputas territoriais ativas nos países da América Latina – inclusive no Brasil.** BBC News Brasil, 10 fev. 2022. Disponível em: <https://www.bbc.com/portuguese/internacional-59585669>. Acesso em: 17 out. 2024.



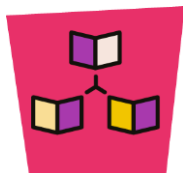
Dinâmica de condução: Proponha que os estudantes apresentem seu ponto de vista e debatam entre si de maneira breve. O grupo que representa o país que reivindica o território deve manter o foco em argumentos históricos e econômicos que justifiquem suas demandas. Exemplos incluem documentos históricos, tratados contestados ou o impacto econômico de não ter acesso a determinado território.



Expectativas de respostas: O grupo que defende a posse do território deve se concentrar em argumentos de soberania, acordos internacionais estabelecidos e no direito à autodeterminação do povo que vive na área disputada.



Aprofundamento: COSTA, C.; TOMBESI, C. **Mapas mostram disputas territoriais ativas nos países da América Latina – inclusive no Brasil.** BBC News Brasil, 10 fev. 2022. Disponível em: <https://www.bbc.com/portuguese/internacional-59585669>. Acesso em: 17 out. 2024.



Dinâmica de condução: Leia a questão coletivamente com os estudantes. Peça a eles que discutam entre si e respondam, erguendo a mão para a resposta que julgarem correta.



Expectativas de respostas: Letra C – A ideia de que as relações de poder na sociedade, baseadas em estruturas de desigualdades e estratificação social, projetam-se no espaço e estabelecem-se como “campos de força”, reflete a noção de território como um espaço em que as relações sociais assimétricas são manifestadas e o poder é exercido e contestado.

