



## Geografia

# Europa, Ásia e Oceania: localização e regionalização

**4º bimestre – Aula 01**

**Ensino Fundamental: Anos Finais**

## Conteúdos

- Localização e regionalização da Europa;
- Localização e regionalização da Ásia;
- Localização e regionalização da Oceania.

## Objetivos

- Relembrar principais aspectos de localização e regionalização da Ásia, da Europa e da Oceania;
- Analisar e interpretar mapas desses 3 continentes.



# Representando o espaço

O mapa mundi da imagem 1, está em um formato **não muito utilizado**.

Em duplas, com base no que vocês já sabem e conhecem, dialoguem sobre:

O que esse mapa está representando?

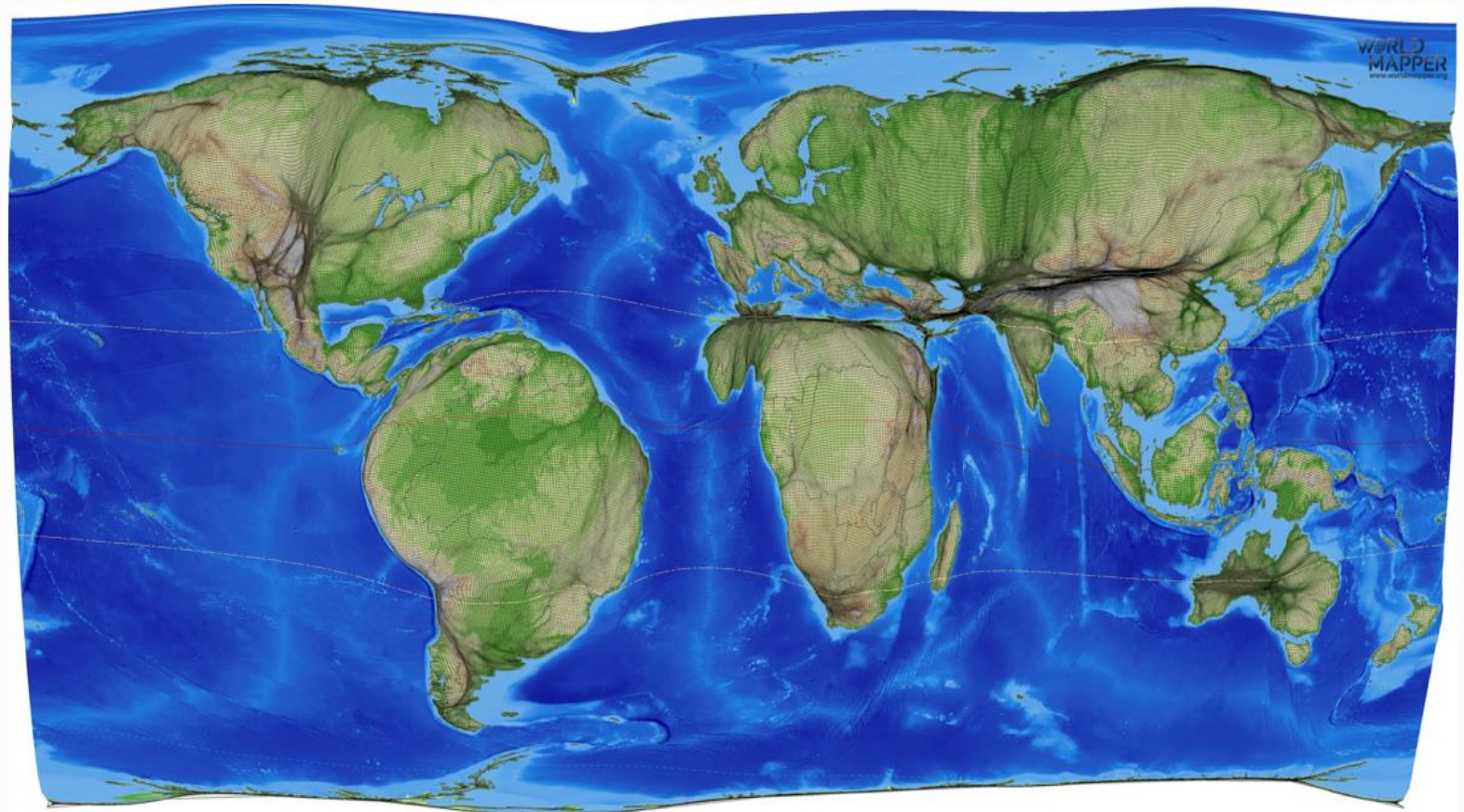


Imagem 1. Mapa mundi não convencional.

Reprodução - WORLD MAPPER, [s.d.]. Disponível em: [https://worldmapper.org/maps/grid-treecover-2005/?sf\\_action=get\\_data&sf\\_data=results&sf\\_product\\_cat=landcover%3E](https://worldmapper.org/maps/grid-treecover-2005/?sf_action=get_data&sf_data=results&sf_product_cat=landcover%3E). Acesso em: 19 jul. 2024.

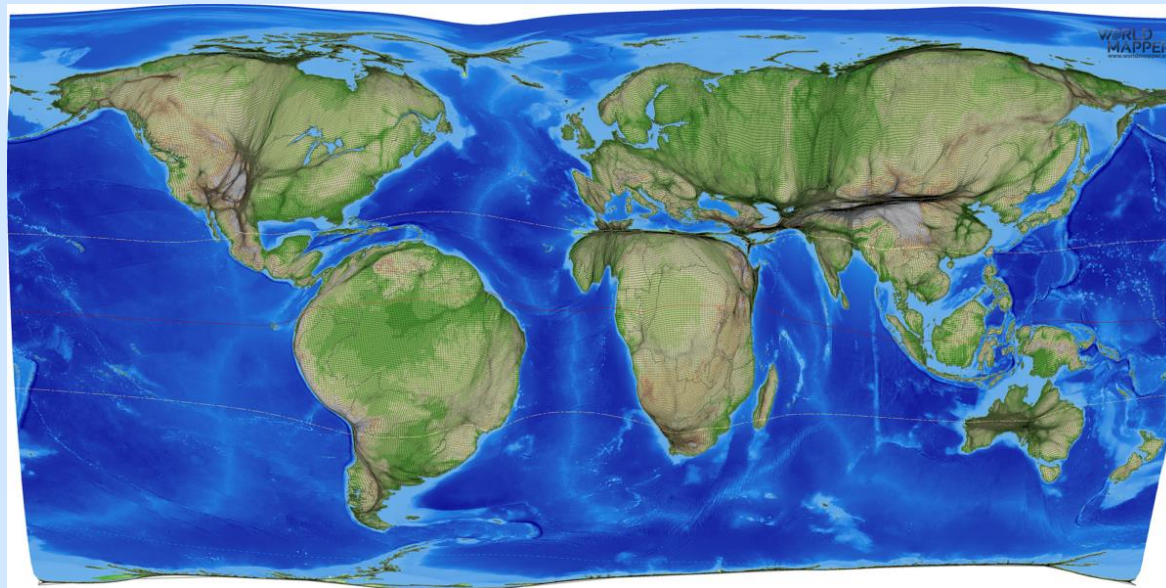
### Anamorfoses

O mapa que vimos é uma **anamorfose**, ou seja, é um **mapa deformado de acordo com o que se quer demonstrar**. O mapa estava mostrando a cobertura florestal mundial por meio dessas deformações, destacando locais com maior quantidade de florestas. Isso fica mais evidente quando olhamos para a Floresta Amazônica.

“

*Denominação dada em nomografia a uma **substituição** conveniente de **escalas métricas** por **escalas fracionais**.*

(OLIVEIRA, 1993)



Reprodução - WORLD MAPPER, [s.d.]. Disponível em: [https://worldmapper.org/maps/grid-treecover-2005/?sf\\_action=get\\_data&sf\\_data=results&sft\\_product\\_cat=landcover%3E](https://worldmapper.org/maps/grid-treecover-2005/?sf_action=get_data&sf_data=results&sft_product_cat=landcover%3E). Acesso em: 19 jul. 2024.

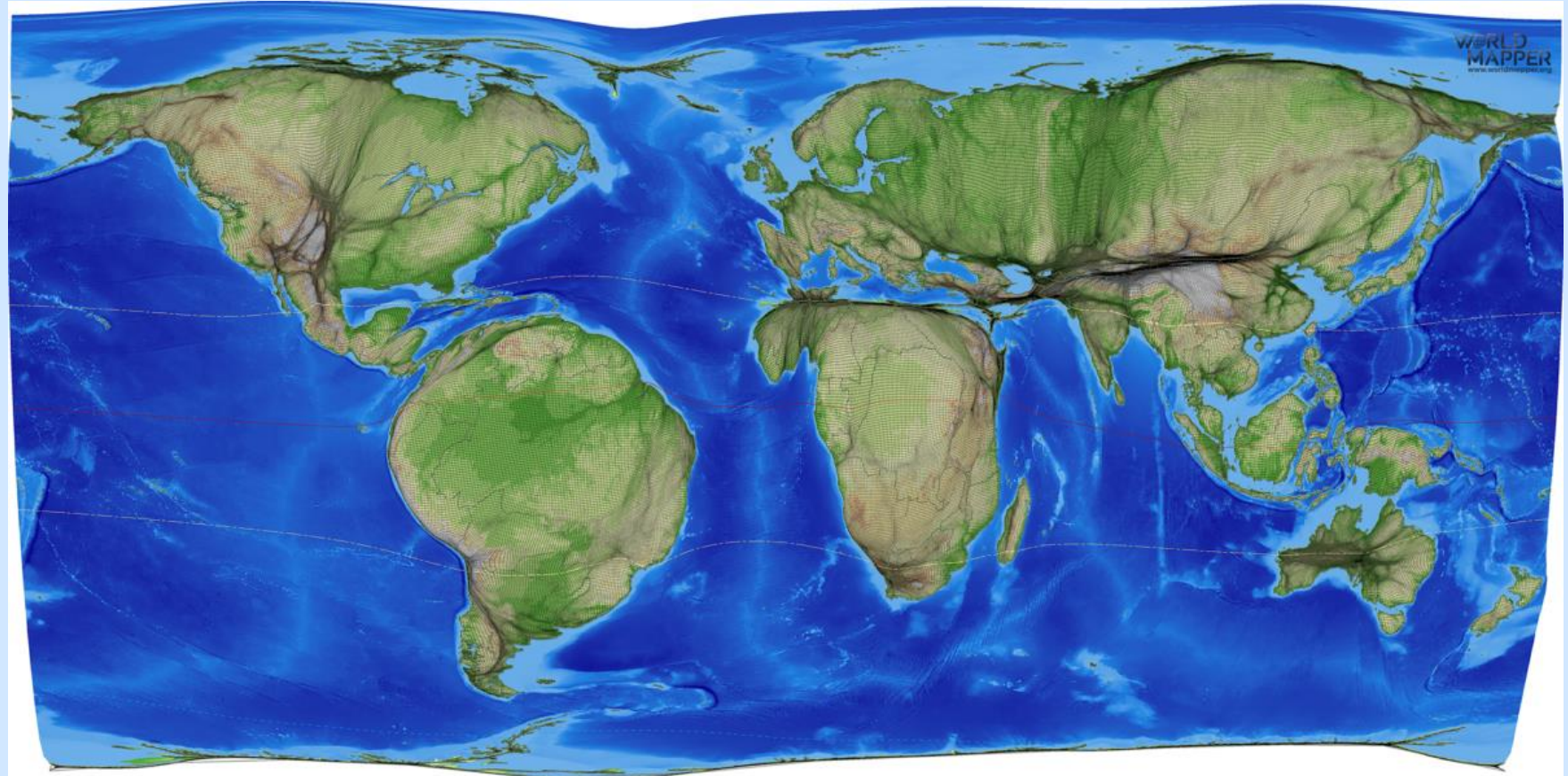


**Pause e responda**

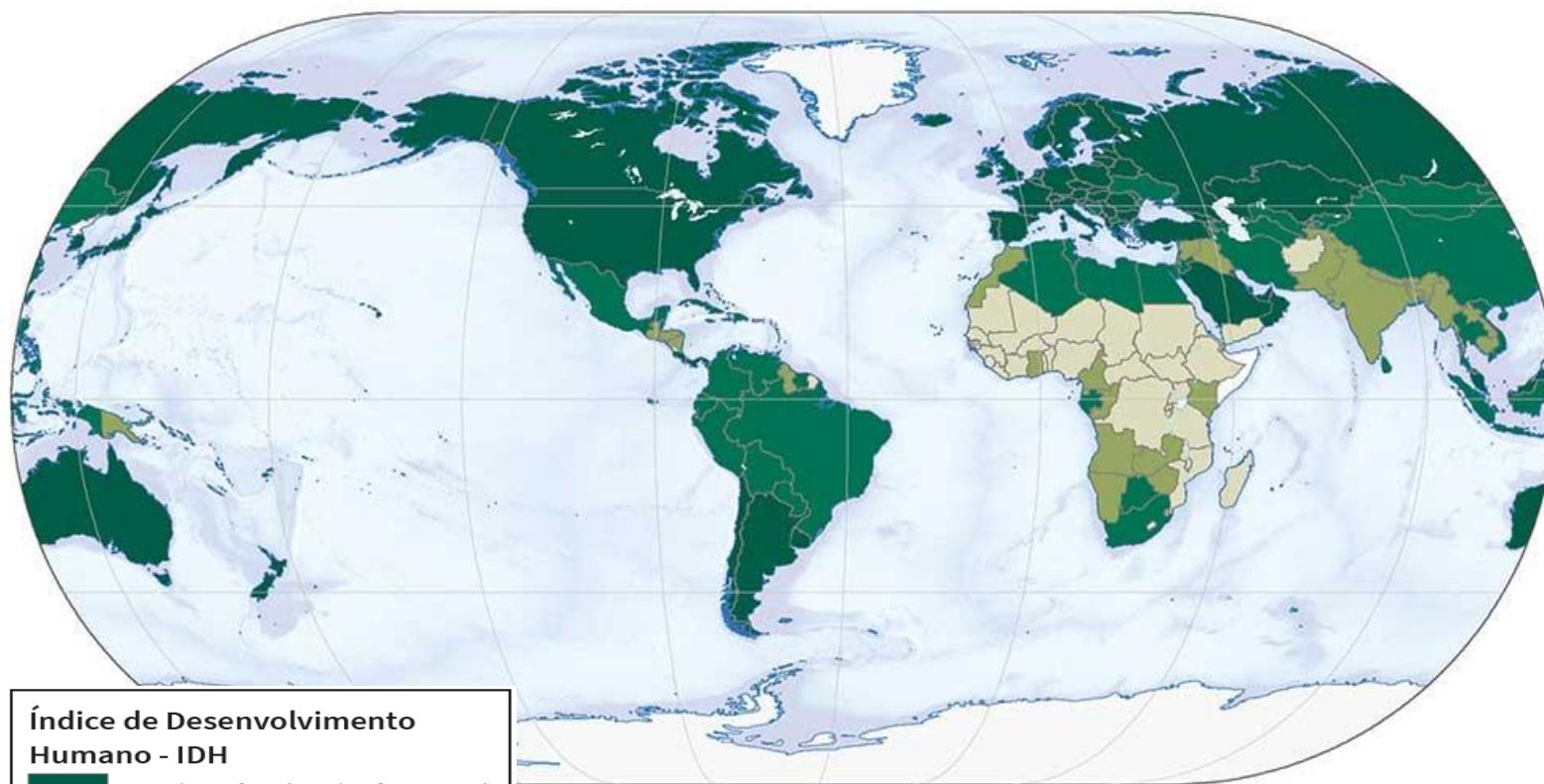


**2 MINUTOS**

## Encontre a Europa, a Ásia e a Oceania.



Reprodução - WORLD MAPPER, [s.d.]. Disponível em: [https://worldmapper.org/maps/grid-treecover-2005/?sf\\_action=get\\_data&sf\\_data=results&sf\\_product\\_cat=landcover%3E](https://worldmapper.org/maps/grid-treecover-2005/?sf_action=get_data&sf_data=results&sf_product_cat=landcover%3E). Acesso em: 19 jul. 2024.



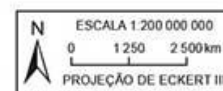
### Índice de Desenvolvimento Humano - IDH

	muito alto (mais de 0,800)
	alto (de 0,700 a 0,799)
	médio (de 0,555 a 0,699)
	baixo (menos que 0,555)
	sem dados

Imagem 2. IDH mundial, 2019.

Reprodução - IBGE, [s.d.]. Disponível em:

<https://atlasescolar.ibge.gov.br/mundo/3007-indicadores-sociais/indice-de-desenvolvimento-humano-idh.html%3E>. Acesso em: 19 jul. 2024.



Além das anamorfozes, existem outros tipos de mapas que nos ajudam na interpretação e compreensão do mundo em que vivemos. Os **mapas temáticos** utilizam principalmente **símbolos, cores e hachuras** para **representação espacial** das grandezas ou de dados diversos, que podemos atribuir ao espaço geográfico, como **PIB, população, aspectos econômicos, regionalizações**, entre outros.

A imagem 2, por exemplo, representa um mapa com o índice de Desenvolvimento Humano - IDH mundial em 2019.

### Mapa Temático

Na imagem 3, podemos observar um exemplo de mapa temático. O continente europeu tem a sua densidade demográfica de 2007 representada por diferentes cores, indicando a grandeza ou a intensidade da população europeia naquele ano.

As cores mais escuras representam uma maior densidade demográfica, enquanto as mais claras representam menor densidade demográfica.

A legenda guia a interpretação do mapa por meio do estabelecimento de relações entre um determinado local ou região e as características desse espaço.

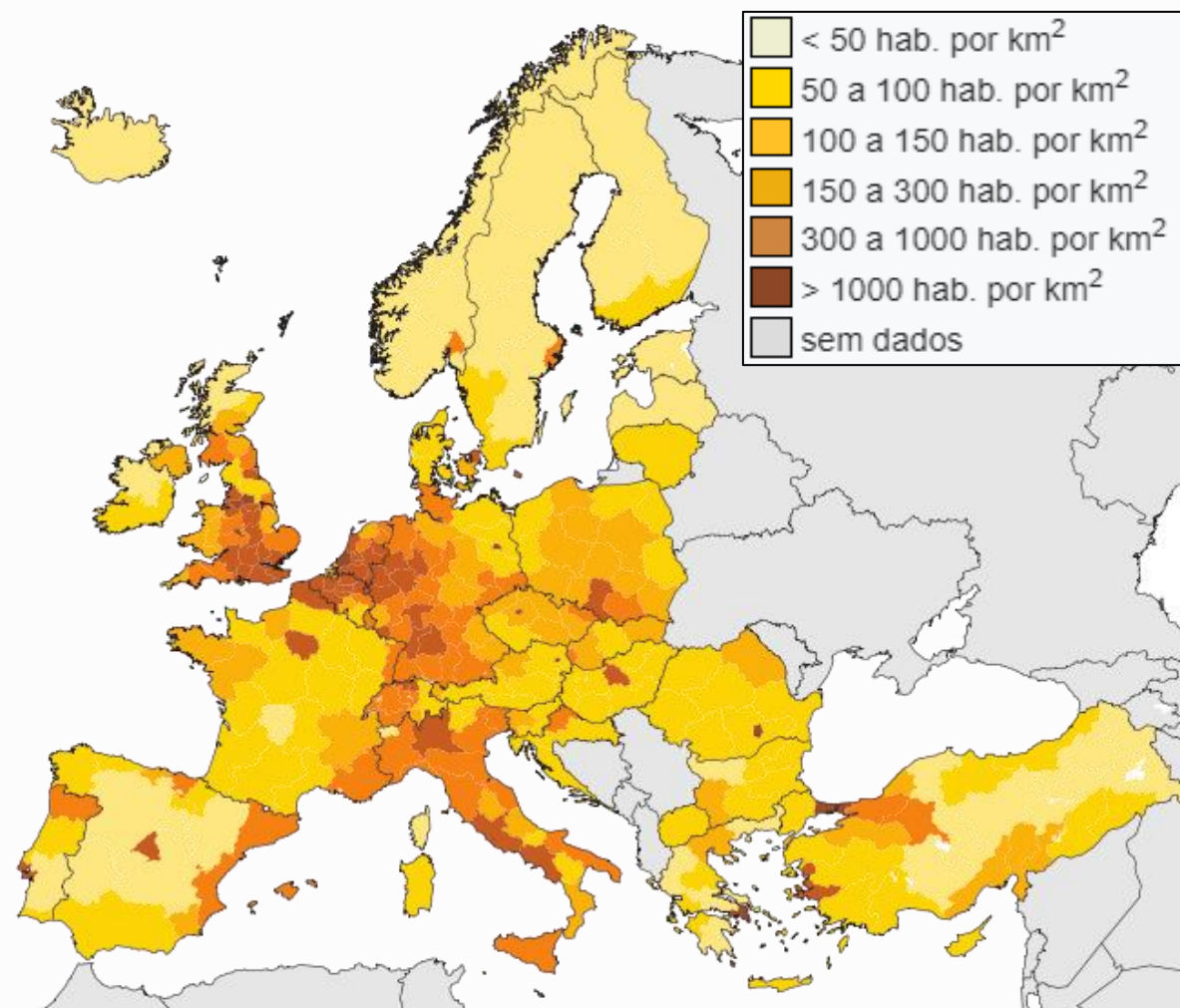


Imagem 3. Densidade demográfica europeia, 2007.

Reprodução - WIKIMEDIA COMMONS, [s.d.]. Disponível em:  
[https://upload.wikimedia.org/wikipedia/commons/0/0f/EU\\_NUTS\\_2\\_population\\_density\\_2007.svg](https://upload.wikimedia.org/wikipedia/commons/0/0f/EU_NUTS_2_population_density_2007.svg).  
Acesso em: 19 jul. 2024.

### Orientação

Já conhecemos os **pontos cardeais**: **Norte, Sul, Leste, Oeste**, e **pontos colaterais Nordeste, Noroeste, Sudeste e Sudoeste**. Mas existem outras formas de se referir aos pontos de orientação.

Para **Norte**, também pode ser chamado de **Setentrional** ou **Boreal**; para **Sul**, **Meridional** ou **Austral**; para **Leste**, **Oriental**; e para **Oeste**, **Ocidental**.

Isso vai nos ajudar a compreender as formas de regionalização dos continentes.




Imagem 4. Orientação e movimento aparente do sol.

Reprodução - SANTOS, [s.d.]. Disponível em:  
[https://codap.ufs.br/uploads/page\\_attach/path/8433/1\\_ANO-FUNDAMENTOS\\_DA\\_CARTOGRAFIA.pdf](https://codap.ufs.br/uploads/page_attach/path/8433/1_ANO-FUNDAMENTOS_DA_CARTOGRAFIA.pdf). Acesso em: 19 jul. 2024.

# Localização da Europa

O continente europeu está localizado ao norte do continente africano e a oeste do continente asiático e está inteiramente situado no hemisfério norte.

Apesar de alguns países possuírem territórios em outros continentes, como a Guiana Francesa, que faz divisa com o Brasil ao norte, todo o continente europeu está no hemisfério norte.

O continente europeu é banhado pelos mares Mediterrâneo, Báltico, do Norte e Negro, e pelo Oceano Atlântico e Oceano Ártico.



Imagem 5. Continente europeu.

Reprodução - WIKIMEDIA COMMONS, [s.d.]. Disponível em:

[https://upload.wikimedia.org/wikipedia/commons/4/44/Europe\\_orthographic\\_Caucasus\\_Urals\\_boundary\\_%28with\\_borders%29.svg](https://upload.wikimedia.org/wikipedia/commons/4/44/Europe_orthographic_Caucasus_Urals_boundary_%28with_borders%29.svg). Acesso em: 19 jul. 2024.

### As regiões da Europa

O continente europeu pode ser regionalizado em pelo menos 4 partes. **Europa do Sul**, compreendendo países como Portugal, Espanha e Itália, por exemplo; **Europa Central**, com França, Alemanha, Bélgica e Suíça, por exemplo; **Europa Oriental**, abrangendo os países do leste europeu como Polônia, Ucrânia e Rússia, por exemplo; e **Europa do Norte**, com Noruega, Finlândia, Suécia e Islândia, por exemplo.

As denominações Europa do Norte e Europa do Sul, também podem ser encontradas como Europa setentrional e Europa meridional, respectivamente.

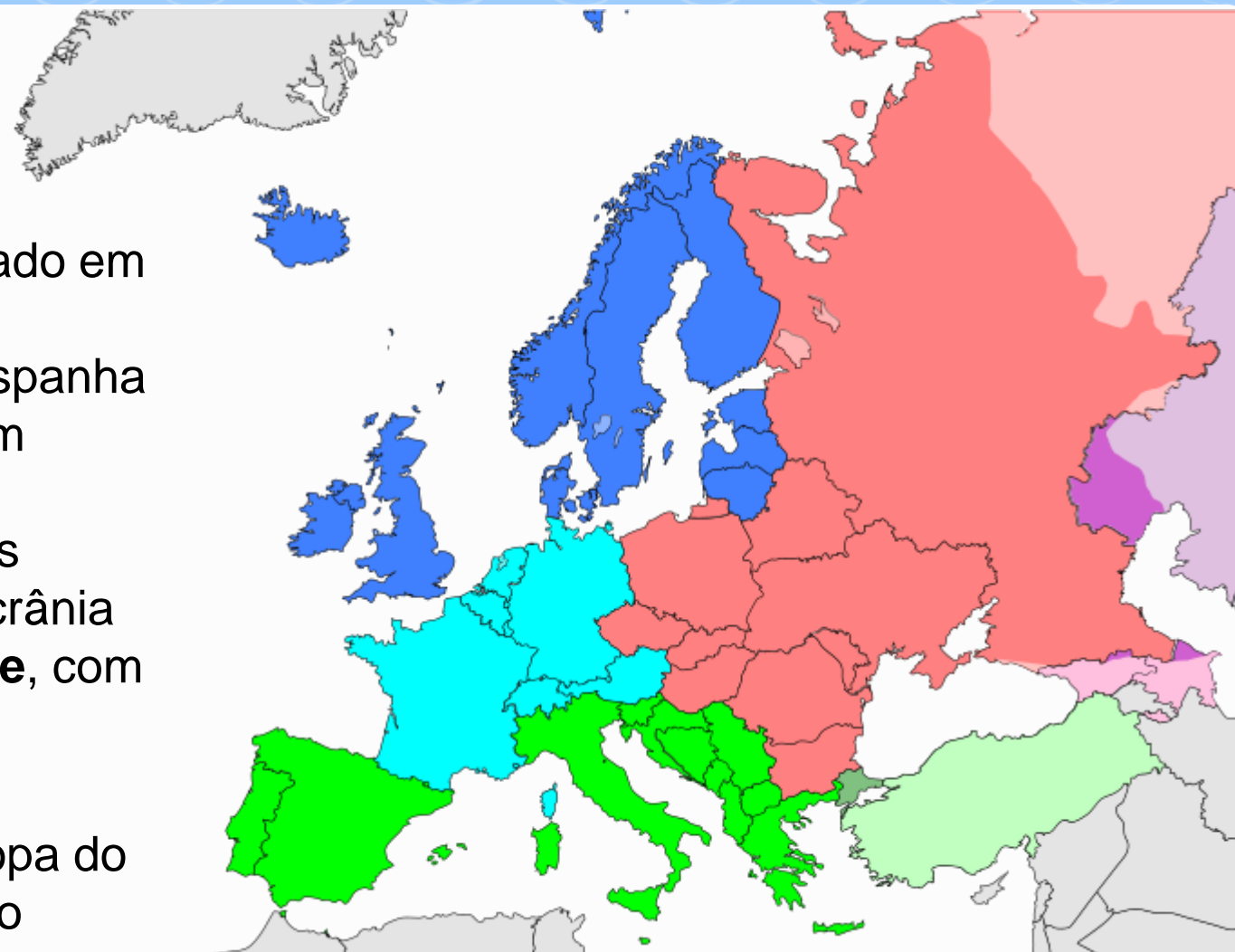


Imagem 6. Regionalização Europa

Reprodução - KOLJA21/WIKIMEDIA COMMONS, 2009.

Disponível em:

[https://commons.wikimedia.org/wiki/File:Europe\\_subregion\\_map\\_UN\\_geoscheme.svg](https://commons.wikimedia.org/wiki/File:Europe_subregion_map_UN_geoscheme.svg). Acesso em: 19 jul. 2024.

- Europa do norte
- Europa ocidental
- Europa oriental
- Europa do sul

### Localização da Ásia

A Ásia é o continente com a maior extensão territorial do planeta, além de também abrigar a maior parte da população Mundial. Faz divisão com a Europa, África e Oceania.

É banhado pelo Oceano Índico ao sul e pelo Oceano Pacífico a leste, além do Oceano Ártico ao norte.



Imagem 7. Localização da Ásia

Reprodução - WIKIMEDIA COMMONS, [s.d.]. Disponível em:

[https://upload.wikimedia.org/wikipedia/commons/8/80/Asia\\_%28orthographic\\_projection%29.svg](https://upload.wikimedia.org/wikipedia/commons/8/80/Asia_%28orthographic_projection%29.svg). Acesso em: 19 jul. 2024.

### As regiões da Ásia

A regionalização do continente asiático conta com 5 sub-regiões. O **Oriente Médio**, região marcada pelas grandes reservas de petróleo abrigando países como Arábia Saudita, Kuwait e Iraque, por exemplo; o **Sudeste asiático**, com Indonésia, Vietnã e Cingapura, por exemplo; a **Ásia Central**, contendo Índia e Afeganistão; a **Ásia Meridional**, contendo Cazaquistão e Quirguistão, por exemplo; e o **Leste asiático** ou **Extremo Oriente**, com países como China, Japão e as Coreias.

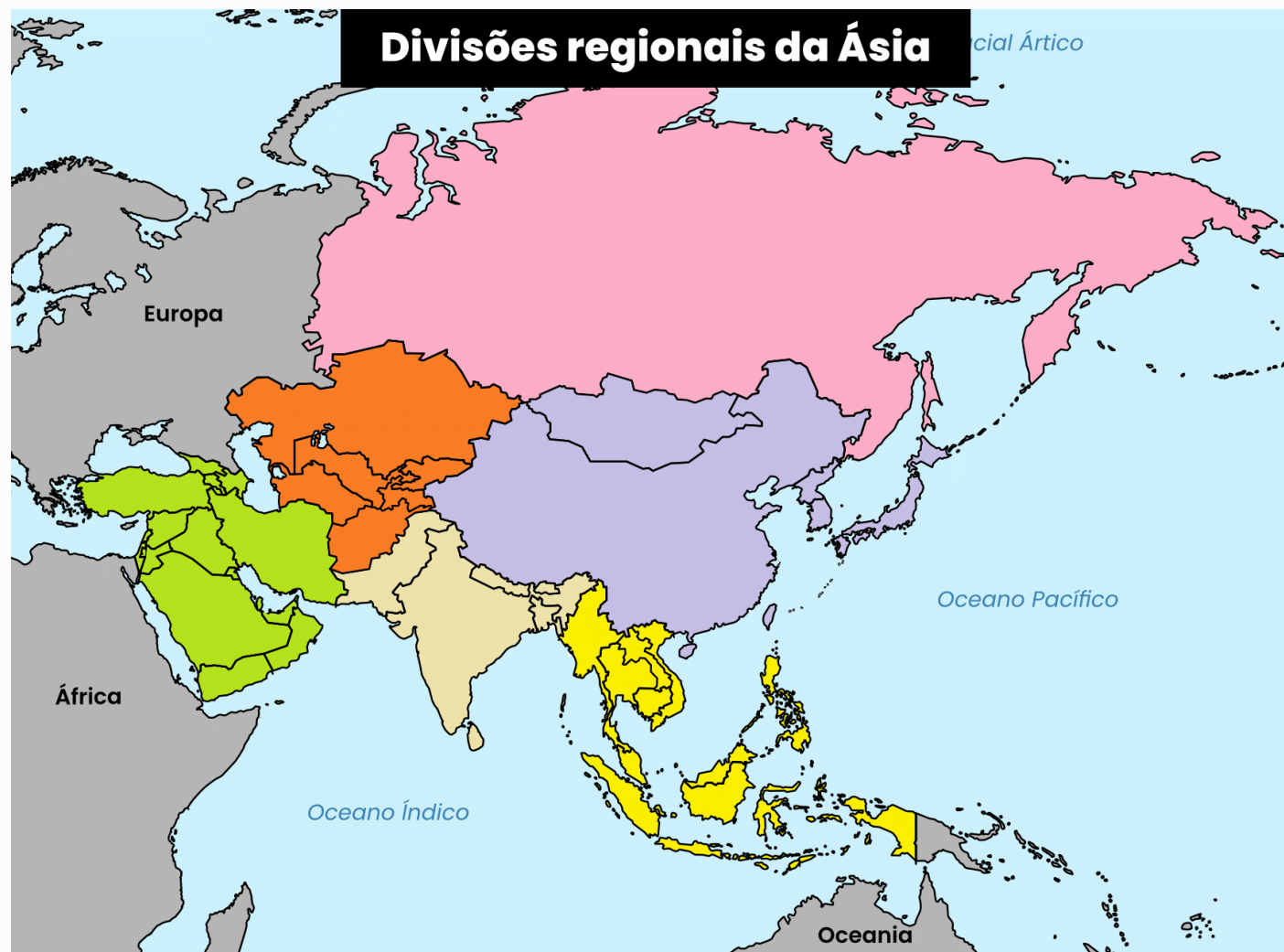


Imagem 8. Regionalização da Ásia.

Elaborado especialmente para a aula com imagem © Getty Images.

Reprodução – IBGE, [s.d.]. Disponível em:

[https://geoftp.ibge.gov.br/produtos\\_educacionais/mapas\\_mudos/mapas\\_do\\_mundo/asia.pdf](https://geoftp.ibge.gov.br/produtos_educacionais/mapas_mudos/mapas_do_mundo/asia.pdf).

Acesso em: 15 ago. 2024.

### Localização da Oceania

A Oceania está localizada a sudeste do continente asiático. Suas ilhas e a Nova Zelândia são banhadas pelo Oceano Pacífico. A Austrália, além de ser banhada pelo Oceano Pacífico, também é banhada pelo Oceano Índico a oeste.

Sua enorme quantidade de ilhas se espalham pelo Oceano Pacífico, tanto no hemisfério sul quanto no hemisfério norte.



Imagem 9. Localização da Oceania.  
Reprodução - WIKIMEDIA COMMONS, [s.d.]. Disponível em:  
[https://upload.wikimedia.org/wikipedia/commons/8/88/Oceania\\_%28centered\\_orthographic\\_projection%29.svg](https://upload.wikimedia.org/wikipedia/commons/8/88/Oceania_%28centered_orthographic_projection%29.svg). Acesso em: 19 jul. 2024.

### As regiões da Oceania

A Oceania é o menor continente do globo e conta com um conjunto de ilhas sem fronteiras terrestres entre si. A Austrália e Nova Zelândia são os maiores países do continente, e compreendem a região da **Australásia**. As demais ilhas estão regionalizadas em três outros grupos, A **Micronésia** abrigando Kiribati e as Ilhas Marshall, por exemplo; a **Polinésia**, com Tonga, Samoa e Tuvalu, por exemplo; e a **Melanésia**, com Vanuatu e Fiji, por exemplo.



Imagem 10. Regionalização Oceania.

# Anamorfose de população

Uma das anamorfozes mais conhecidas e utilizadas é a de população mundial. Na imagem 11, é possível perceber o inchaço de regiões que contam com uma maior população. É o caso, por exemplo, da Índia e da China, países com os maiores número de habitantes do globo.

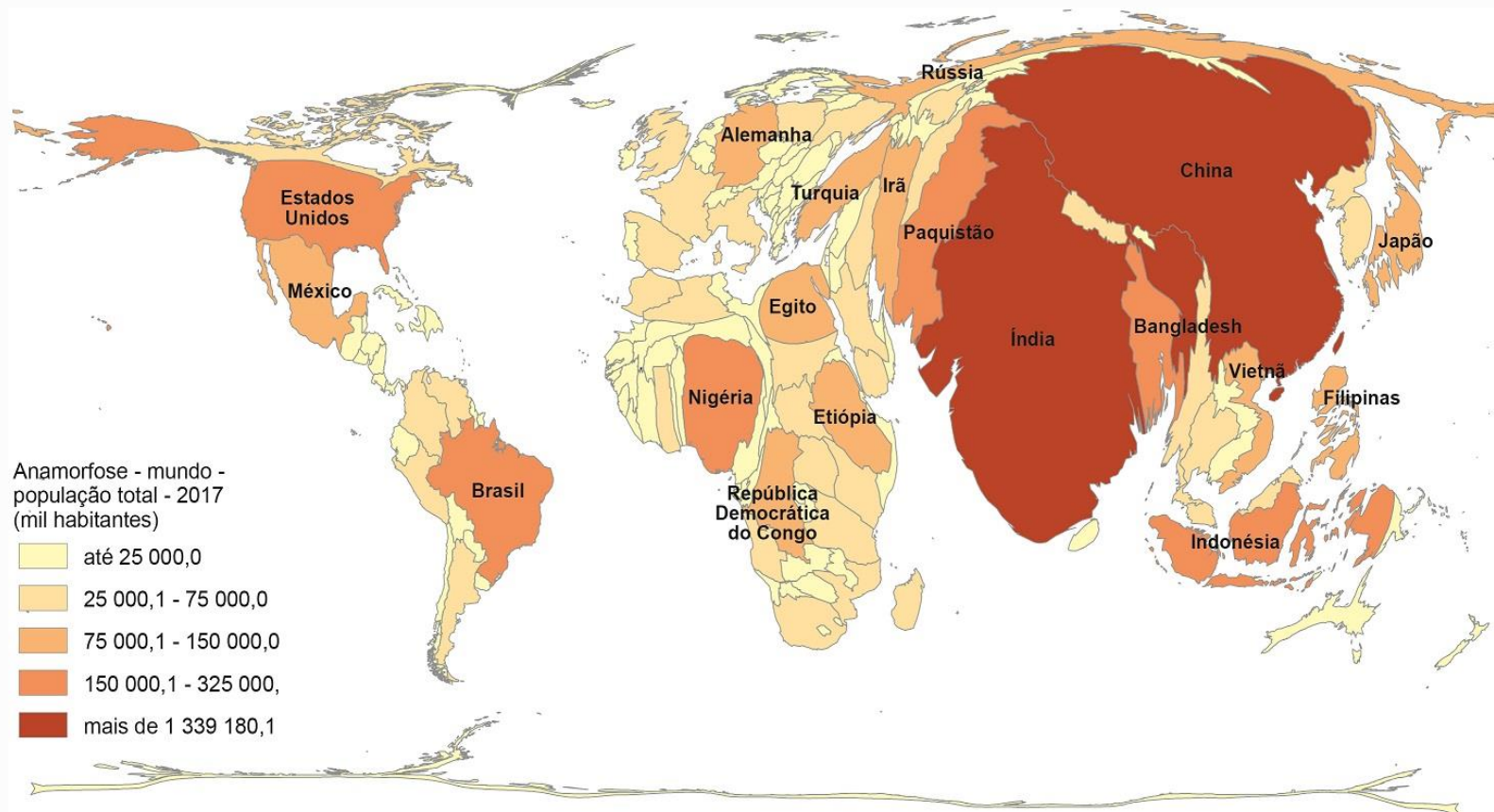


Imagem 11. Anamorfose da população mundial.

Reprodução - IBGE EDUCa, [s.d.]. Disponível em: <https://educ.a.ibge.gov.br/professores/educ-a-recursos/20815-anamorfose.html>. Acesso em: 19 jul. 2024.



A imagem 13, teve sua informação de legenda omitida. Com base no que vimos, responda:

1. Qual sub-região do continente asiático está sendo destacada na anamorfose?
2. Por qual motivo?
3. Além da anamorfose, quais outros recursos a imagem 13 utiliza para interpretarmos grandeza ou dados?

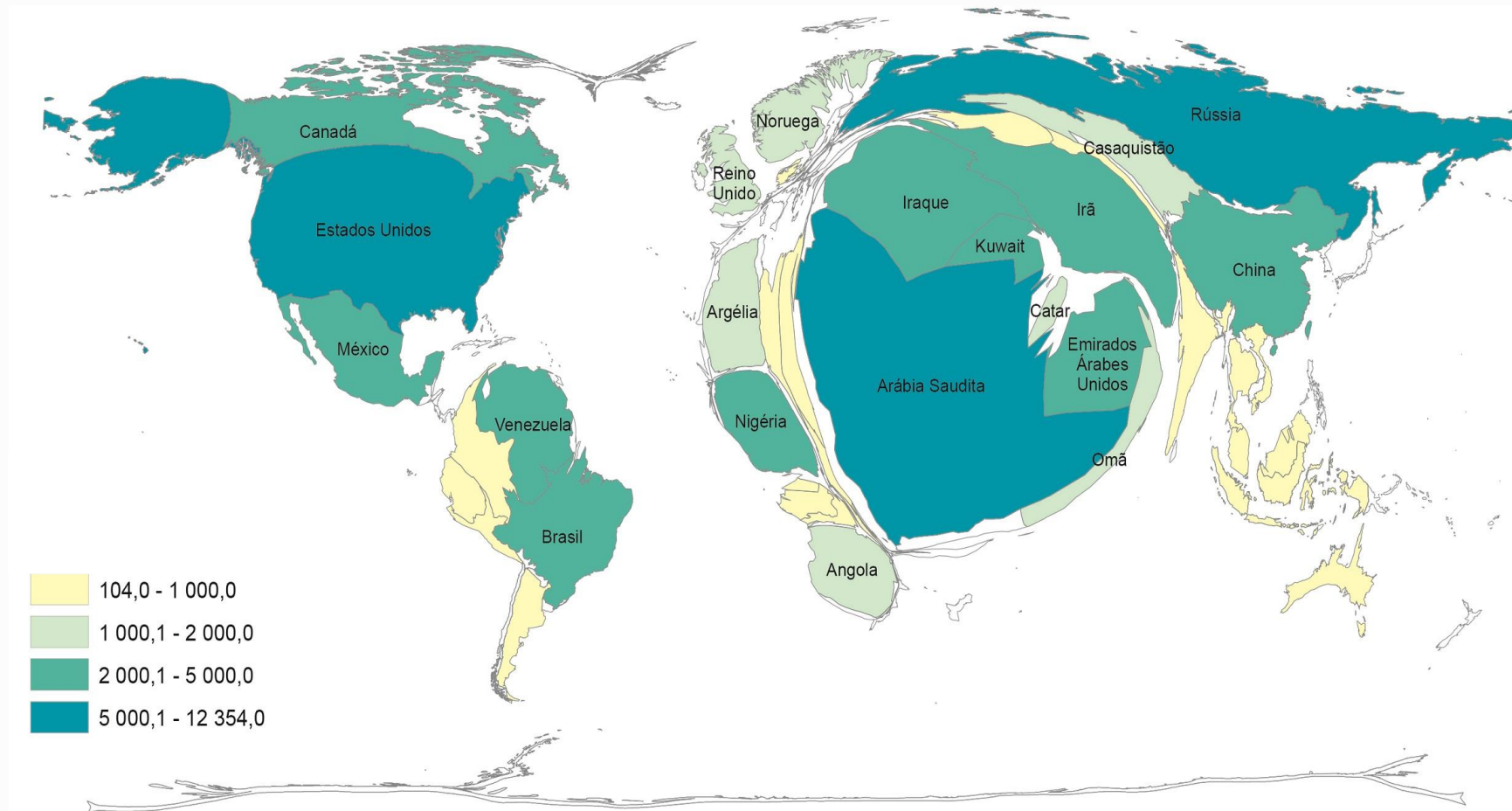


Imagem 12 - Anamorfose.

Reprodução - IBGE EDUCa, [s.d.]. Disponível em: <https://educa.ibge.gov.br/professores/educa-recursos/20815-anamorfose.html>. Acesso em: 19 jul. 2024.

## Correção

1. A sub-região em questão é o Oriente Médio.
2. Essa região se destaca, principalmente, pela produção de petróleo.
3. A legenda e a escala de cores, fornecem dados de intensidade da produção de barris de petróleo, remetendo a um mapa temático.

### As anamorfoses e regionalizações

Vimos que o continente europeu está situado no hemisfério norte e pode ser regionalizado em quatro regiões: **Europa do Sul** ou **Meridional**, **Europa Central**, **Europa do Norte** ou **Setentrional**, e **Europa do Leste**. A Ásia é o maior continente do planeta em extensão territorial e também em população, e pode ser regionalizado em: **Extremo Oriente**, **Sudeste Asiático**, **Ásia Meridional**, **Ásia Central** e **Oriente Médio**, essa última região sendo muito importante na produção mundial de petróleo. Já a Oceania conta com países que não possuem fronteiras terrestres entre si, como Austrália e Nova Zelândia, que formam a sub-região da **Australásia**, e as demais ilhas do pacífico, agrupadas nas regiões da **Micronésia**, **Melanésia** e **Polinésia**.

Além disso, revisitamos e estudamos um pouco mais as **anamorfoses**, formas de representação espacial que utilizam de **deformações** nas áreas como forma de **evidenciar algum aspecto ou variável que se queira representar**.

## Referências

EUROCID. A política marítima da União Europeia, [s.d.]. Disponível em: <https://eurocid.mne.gov.pt/mares-e-oceanos/politica-maritima-da-uniao-europeia>. Acesso em: 19 jul. 2024.

IBGE EDUCA. Você sabe o que é uma anamorfose?, [s.d.]. Disponível em: <https://educa.ibge.gov.br/professores/educa-recursos/20815-anamorfose.html>. Acesso em: 19 jul. 2024.

LEMOV, D. *Aula nota 10 3.0: 63 técnicas para melhorar a gestão da sala de aula*. Porto Alegre: Penso, 2023.

SÃO PAULO (Estado). Secretaria da Educação. *Currículo Paulista*, 2019. Disponível em: [https://efape.educacao.sp.gov.br/curriculopaulista/wp-content/uploads/2023/02/Curriculo\\_Paulista-etapas-Educa%C3%A7%C3%A3o-Infantil-e-Ensino-Fundamental-ISBN.pdf](https://efape.educacao.sp.gov.br/curriculopaulista/wp-content/uploads/2023/02/Curriculo_Paulista-etapas-Educa%C3%A7%C3%A3o-Infantil-e-Ensino-Fundamental-ISBN.pdf). Acesso em: 19 jul. 2024.

SÃO PAULO (Estado). Secretaria da Educação. *Currículo em Ação*, 2023. Coordenadoria Pedagógica – COPED.

OLIVEIRA, C. Dicionário cartográfico. Rio de Janeiro: IBGE, 1993. Disponível em: <https://biblioteca.ibge.gov.br/index.php/biblioteca-catalogo?view=detalhes&id=281220>. Acesso em: 19 jul. 2024.

Imagem de capa: SEDUC

Identidade visual: imagens © Getty Images.

